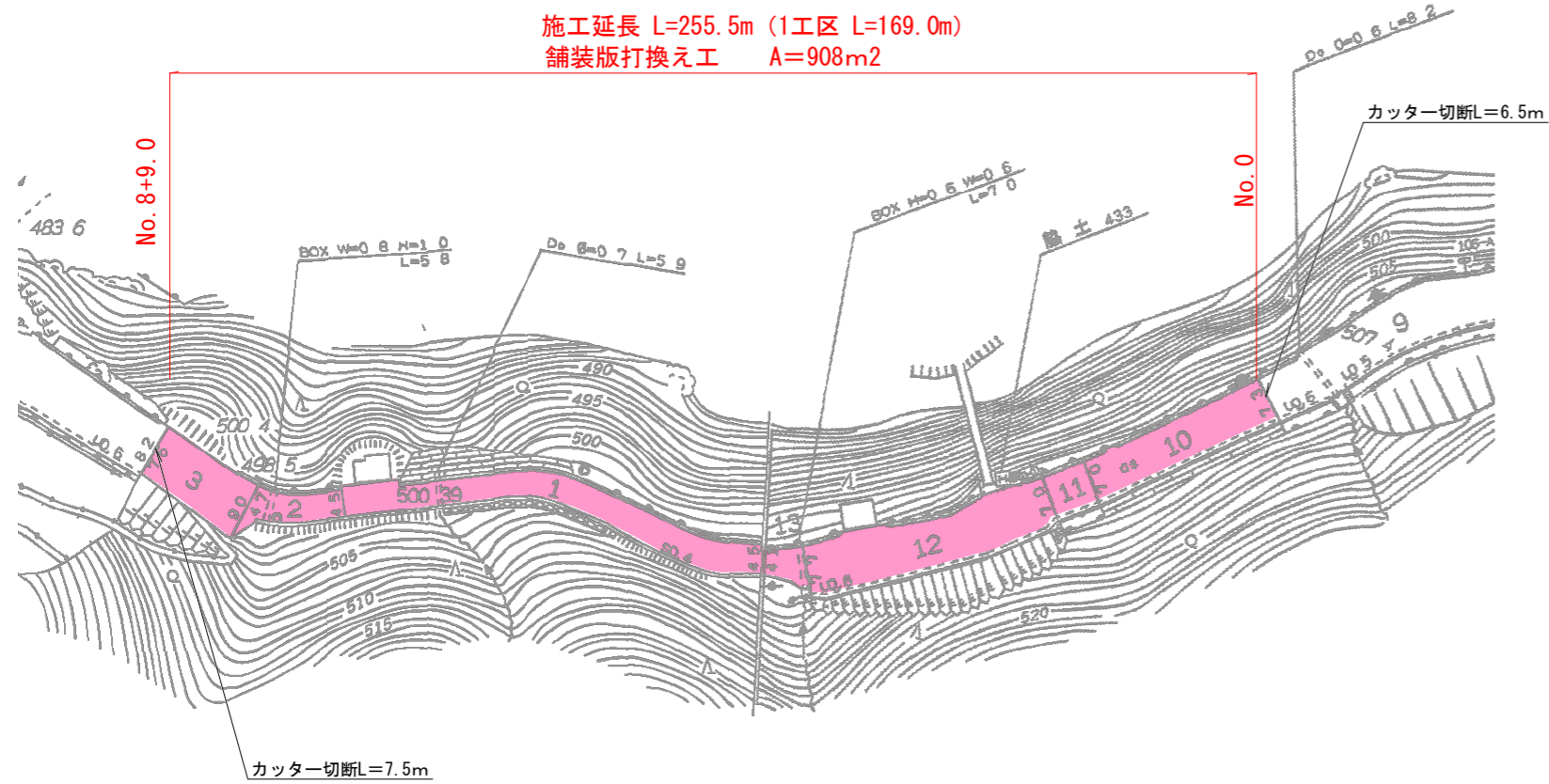
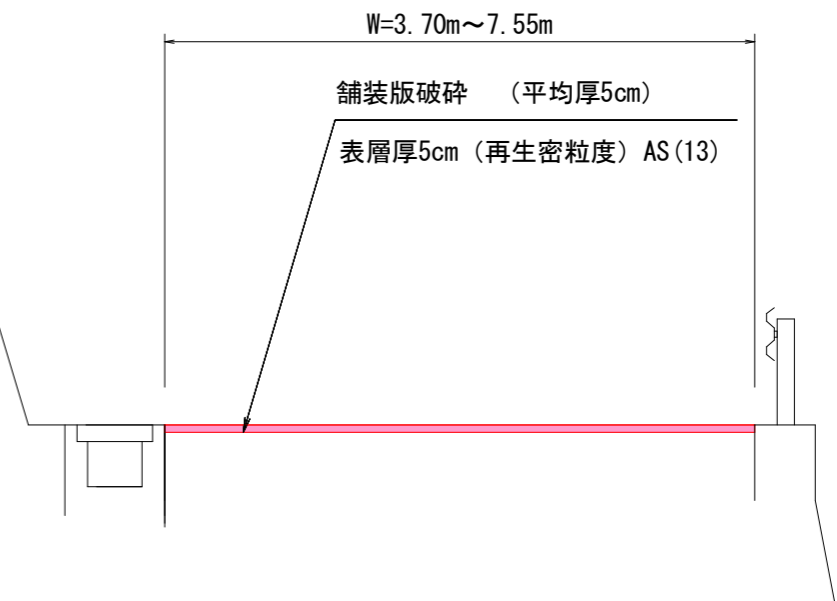


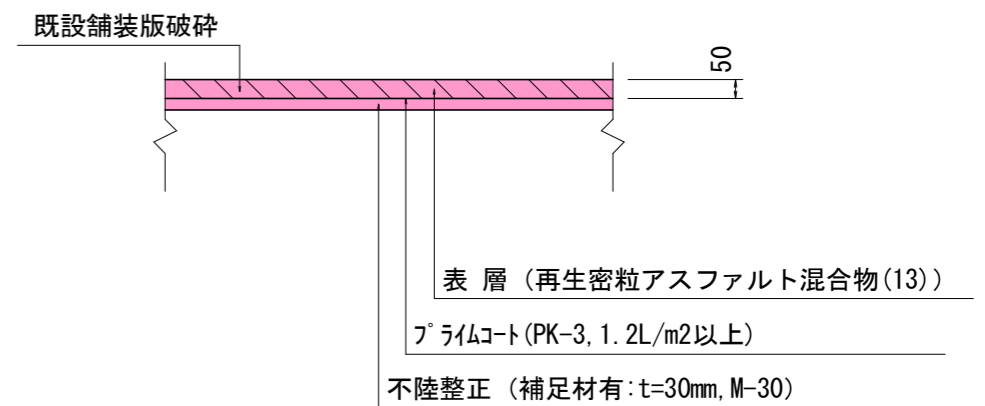
平面図 s=1/1000



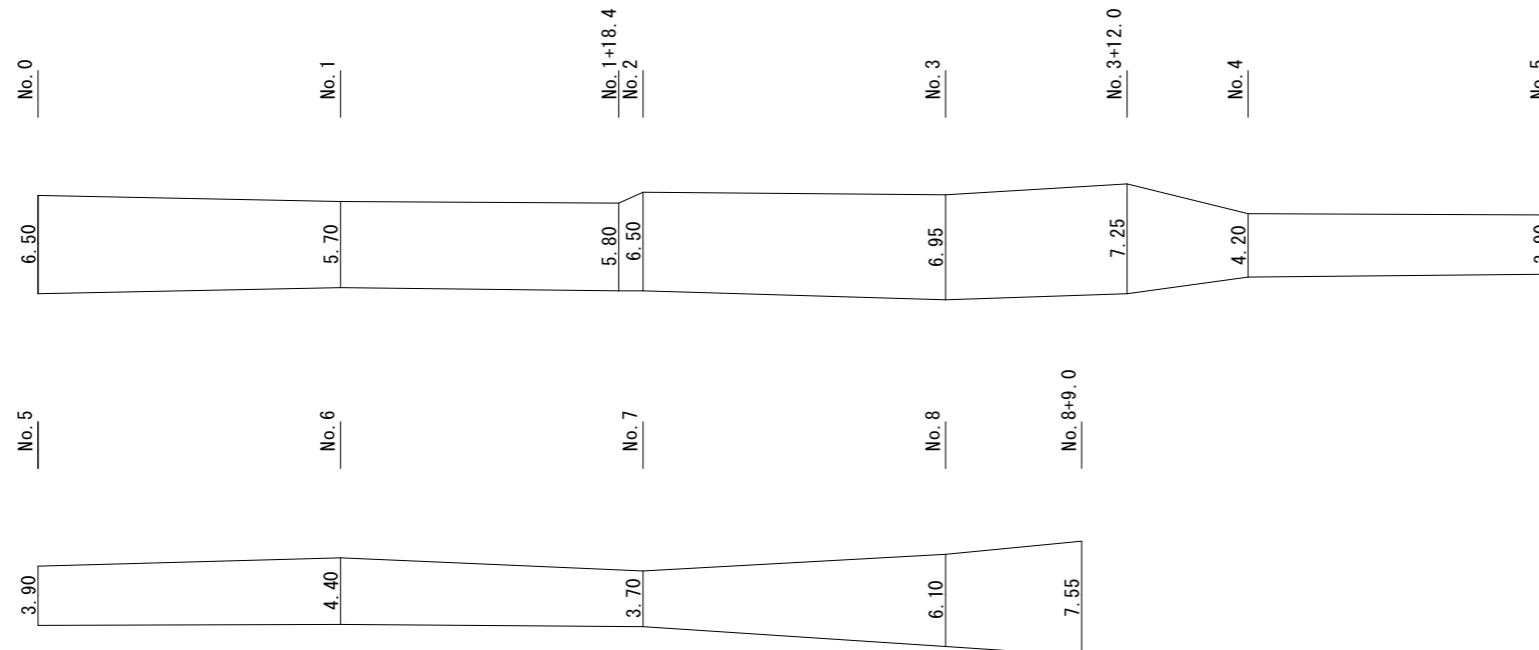
標準断面図 s=1/50



施工要領図 S=1:20



舗装展開図 L=1:500 W=1:500

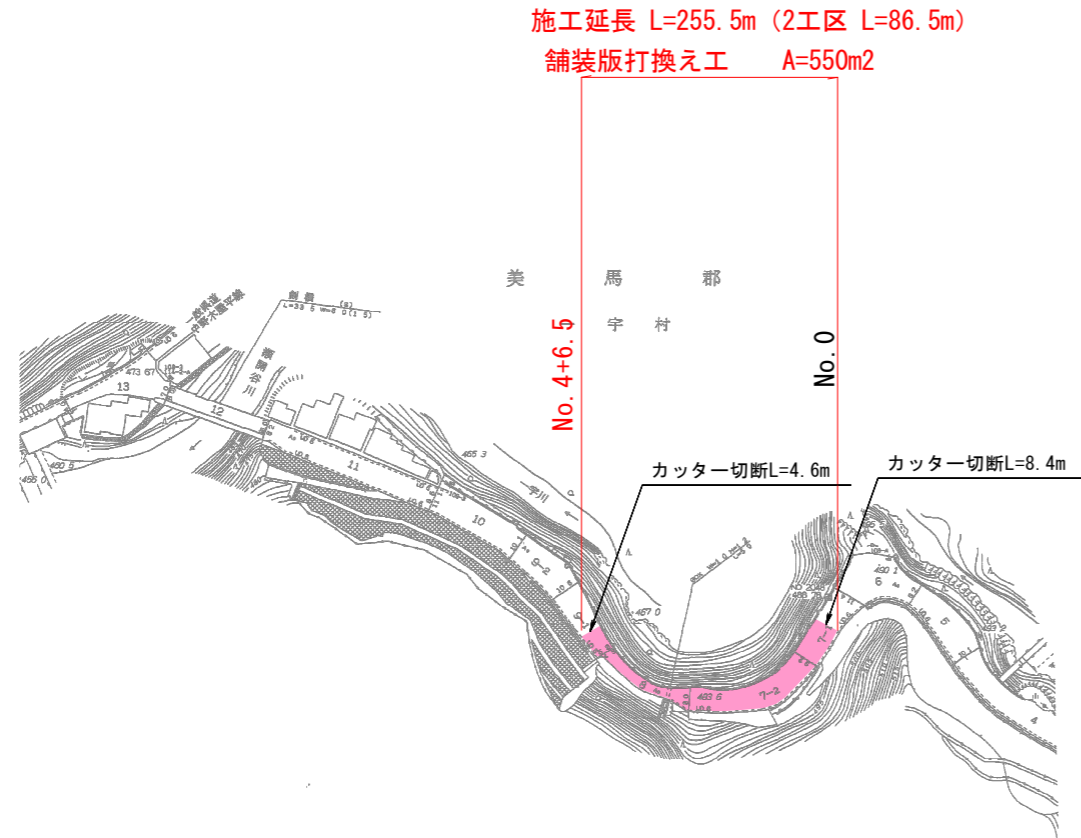


実施設計図面

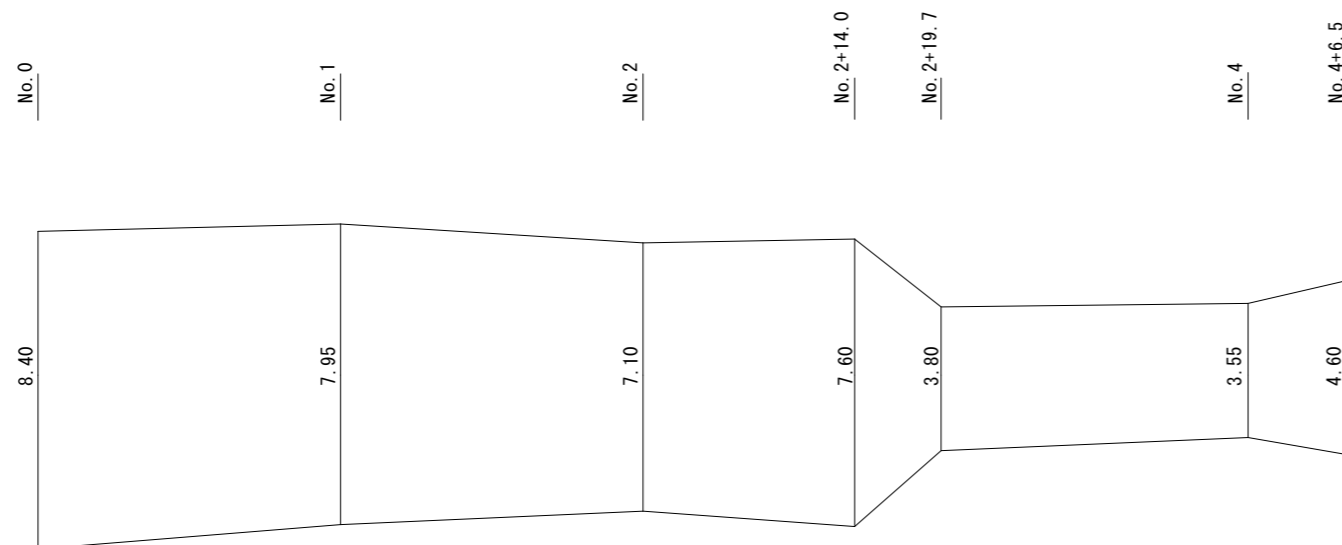
(1工区)

工事名	R2馬土 国道438号 つ・一宇漆野瀬 舗装工事		
路線名等	一般国道438号		
工事箇所	美馬郡つるぎ町一宇漆野瀬		
図面名	平面図・舗装展開図・標準断面図・施工要領図		
縮尺	図示	図面番号	1 / 2
会社名			
事業者名	徳島県西部総合県民局(美馬)		

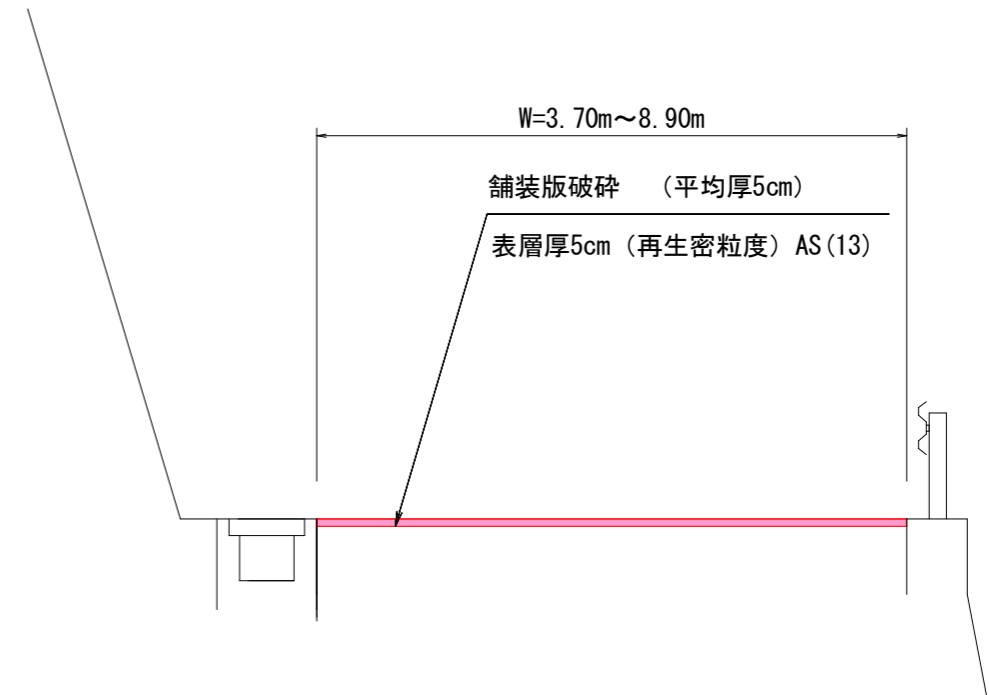
平面図 s=1/2500



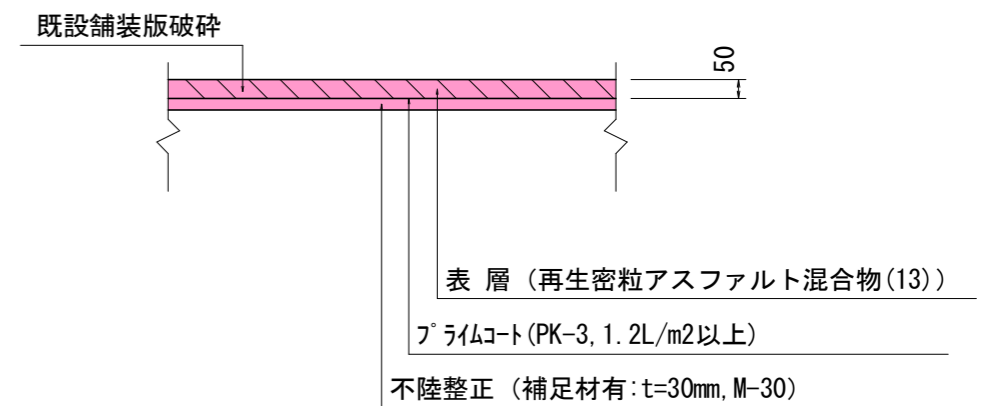
舗装展開図 L=1:500 W=1:200



標準断面図 s=1/50



施工要領図 S=1:20



実施設計図面

(2工区)

工事名	R2馬土 国道438号 つ・一字漆野瀬 舗装工事		
路線名等	一般国道438号		
工事箇所	美馬郡つるぎ町一字漆野瀬		
図面名	平面図・舗装展開図・標準断面図・施工要領図		
縮尺	図示	図面番号	2 / 2
会社名			
事業者名	徳島県西部総合県民局(美馬)		